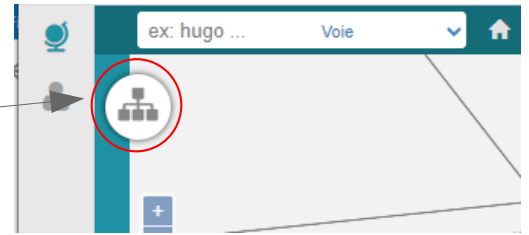


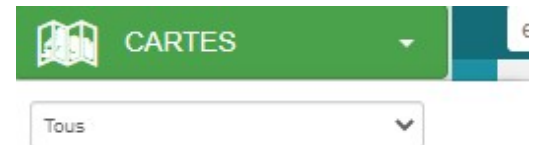
Carte Cadastre

Afficher le domaine public :

- Cliquer sur le symbole  pour ouvrir le menu des cartes



- Cliquer sur  pour consulter les cartes disponibles



- Choisir la carte *Cadastre*



- Cocher la case devant la couche *Foncier*



- Le calque *Foncier* s'affiche à l'écran

- Cliquer sur *Légende* pour la déployer et visualiser son contenu

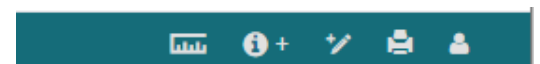
Outils pratiques :



Rechercher par :
- Nom de voie
- Numéro d'adresse
- Numéro cadastral

Revenir au zoom de départ

Comparer 2 cartes



Mesurer

Imprimer